¿Dónde estamos?

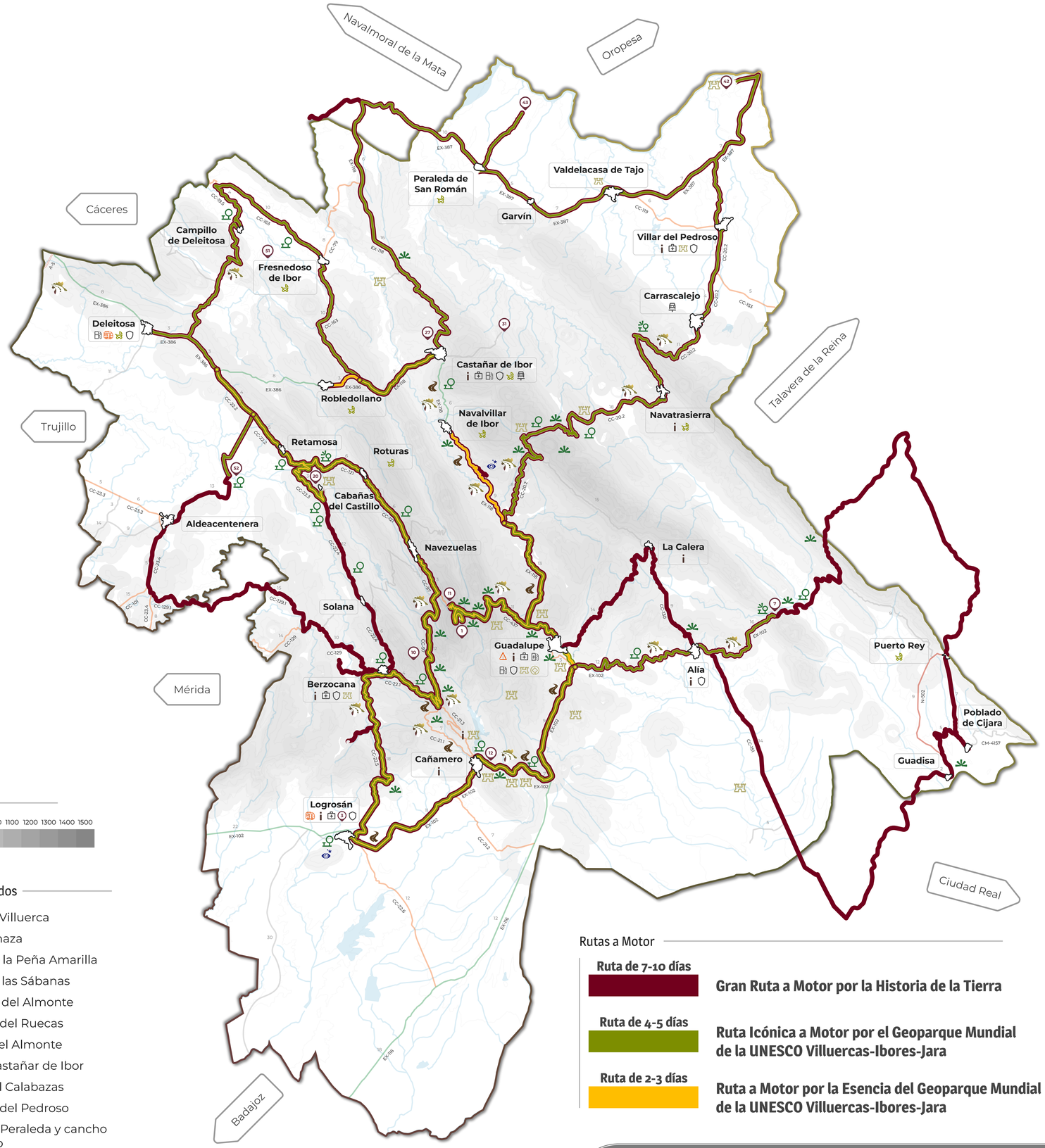

Rutas a Motor

Geoparque Mundial de la UNESCO

Villuercas-Ibores-Jara

Descárgate la Guía Rutas a Motor

Tipo de Vía

- Autopista - Autovía
- Carretera Nacional
- Carretera Autonómica
- Carretera Provincial
- Caminos y Pistas

Lugares destacados

- Área de Autocaravanas
- Camping
- Centro de Interpretación
- Centro de Salud
- Carretera Paisajística
- Electrolinera
- Gasolinera
- Guardia Civil
- Lugar de interés cultural
- Lugar de interés UNESCO
- Merendero
- Mirador
- Mirador con merendero
- Mirador Celeste
- Parque infantil
- Pueblo
- Taller
- Tramos destacados

Altitud

600 700 800 900 1000 1100 1200 1300 1400 1500

Geositios destacados

1. Risco de La Villuerca
3. Mina Costanaza
7. Estrecho de la Peña Amarilla
10. Canchos de las Sábanas
11. Nacimiento del Almonte
12. Desfiladero del Ruecas
20. Apreturas del Almonte
27. Cueva de Castañar de Ibor
31. Chorrera del Calabazas
42. Desfiladero del Pedroso
43. Berrocal de Peraleda y cancho Valdecastillo
51. Garganta Descuernacabras
52. Puente del Conde

Rutas a Motor

Ruta de 7-10 días — Gran Ruta a Motor por la Historia de la Tierra

Ruta de 4-5 días — Ruta Icónica a Motor por el Geoparque Mundial de la UNESCO Villuercas-Ibores-Jara

Ruta de 2-3 días — Ruta a Motor por la Esencia del Geoparque Mundial de la UNESCO Villuercas-Ibores-Jara

Tramos comunes

Rutas

Rutas

Rutas

Rutas

N

Villuercas Ibores Jara · unesco Geoparque mundial · Diputación de Cáceres, Área de Reto Demográfico, Desarrollo Sostenible, Juventud y Turismo · Cáceres Territorios Unesco

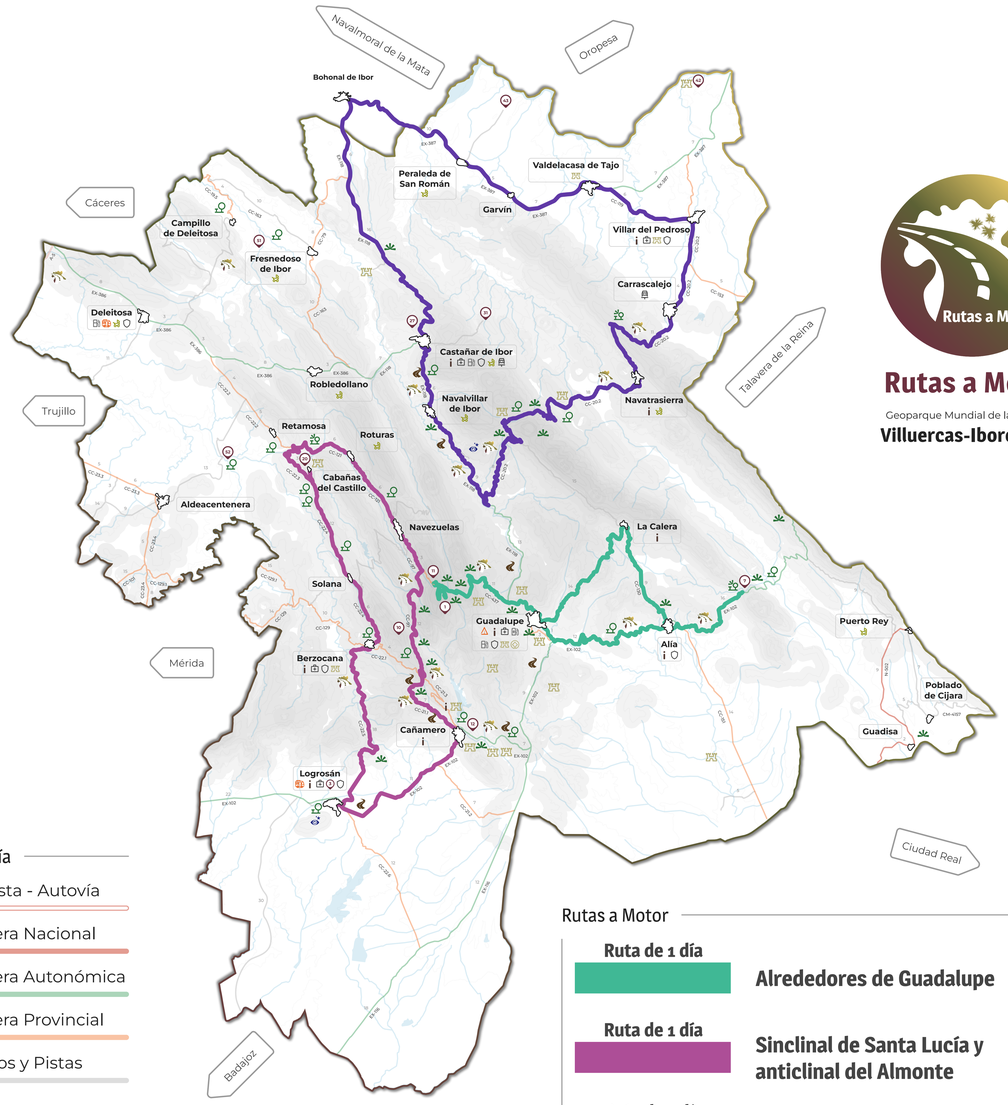

Rutas a Motor

Geoparque Mundial de la UNESCO
Villuercas-Ibores-Jara

N

Tipo de Vía

- Autopista - Autovía
- Carretera Nacional
- Carretera Autonómica
- Carretera Provincial
- Caminos y Pistas

Lugares destacados

- Área de Autocaravanas
- Camping
- Centro de Interpretación
- Centro de Salud
- Carretera Paisajística
- Electrolinera
- Gasolinera
- Guardia Civil
- Lugar de interés cultural
- Lugar de interés UNESCO
- Merendero
- Mirador
- Mirador con merendero
- Mirador Celeste
- Parque infantil
- Pueblo
- Taller
- Tramos destacados

Altitud

600 700 800 900 1000 1100 1200 1300 1400 1500

Geositios destacados

1. Risco de La Villuerca
3. Mina Costanaza
7. Estrecho de la Peña Amarilla
10. Canchos de las Sábanas
11. Nacimiento del Almonte
12. Desfiladero del Ruecas
20. Apreturas del Almonte
27. Cueva de Castañar de Ibor
31. Chorrera del Calabazas
42. Desfiladero del Pedroso
43. Berrocal de Peraleda y cancho Valdecastillo
51. Garganta Descuernacabras
52. Puente del Conde

Rutas a Motor

- **Ruta de 1 día** — Alrededores de Guadalupe
- **Ruta de 1 día** — Sinclinal de Santa Lucía y anticlinal del Almonte
- **Ruta de 1 día** — Anticlinal del Ibor y sinclinal del Guadarranque-Gualija

Accede al Mapa Interactivo

Todas las Rutas a Motor de un vistazo

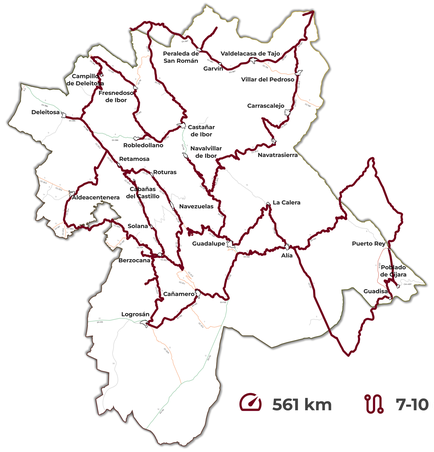

561 km — 7-10 etapas

Gran Ruta a Motor por la Historia de la Tierra

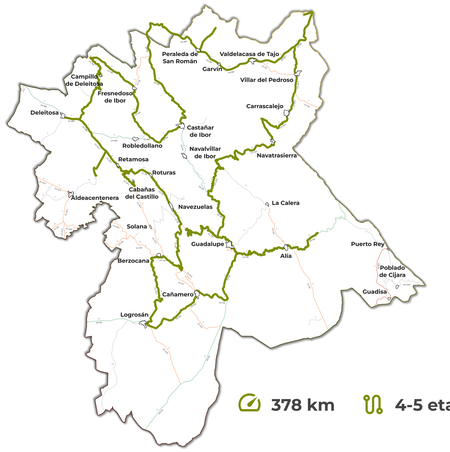

378 km — 4-5 etapas

Ruta Icónica a Motor por el Geoparque Mundial de la UNESCO Villuercas-Ibores-Jara

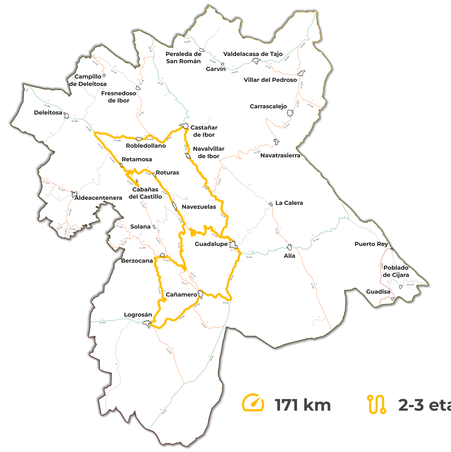

171 km — 2-3 etapas

Ruta a Motor por la Esencia del Geoparque Mundial de la UNESCO Villuercas-Ibores-Jara

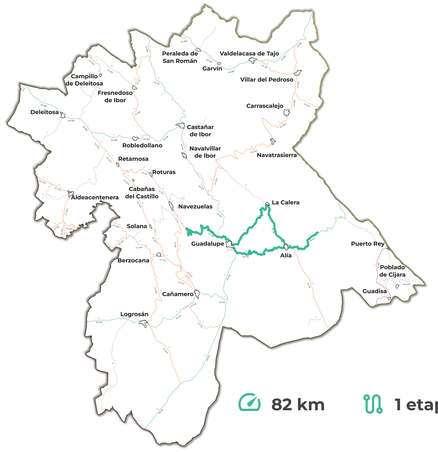

82 km — 1 etapa

Ruta a Motor por los alrededores de Guadalupe

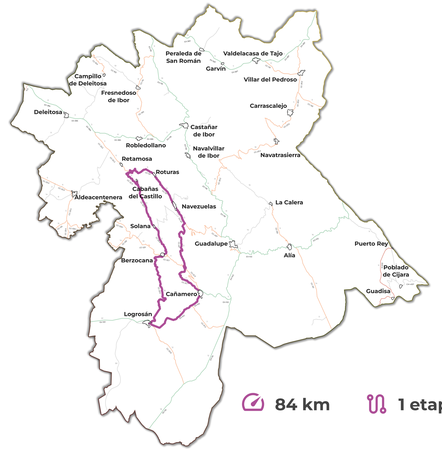

84 km — 1 etapa

Ruta a Motor por el sinclinal de Santa Lucía y el anticlinal del Almonte

155 km — 1 etapa

Ruta a Motor por el anticlinal del Ibor y el sinclinal del Guadarranque-Gualija